

## План границ объекта

МСК-50, зона 2

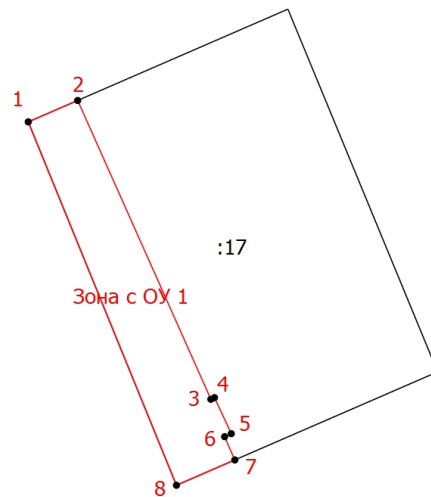
Кадастровый номер земельного участка:

50:28:0010573:17

Площадь сервитута: 149 кв.м




Описание характерных точек

№	X	Y
1	431811.81	2205497.25
2	431813.51	2205501.17
3	431789.82	2205511.73
4	431789.95	2205512.02
5	431787.09	2205513.35
6	431786.85	2205512.82
7	431785.01	2205513.63
8	431783.00	2205509.00
1	431811.81	2205497.25



Масштаб 1:600

### Условные обозначения

-  - Часть границы, местоположение которой определено при выполнении кадастровых работ
- Зона с ОУ 1** - Зона с особыми условиями использования территории Зона с ОУ 1
-  - Характерная точка границы, сведения о которой позволяют однозначно определить ее положение на местности
- 1** - Обозначение новой характерной точки
-  - Часть границы, сведения ЕГРН о которой позволяют однозначно определить ее положение на местности
- :17** - Кадастровый номер земельного участка

Подпись \_\_\_\_\_

Дата " \_\_\_\_ " \_\_\_\_\_ г.

Место для оттиска печати (при наличии) лица, составившего описание местоположения границ объекта